Sezione 1 - 1'



Sezione 2 - 2'

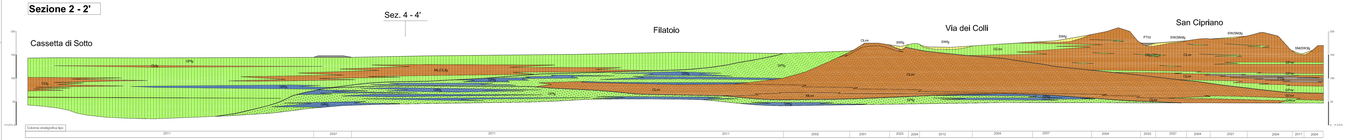

Sezione 3 - 3'



Sezione 4 - 4'

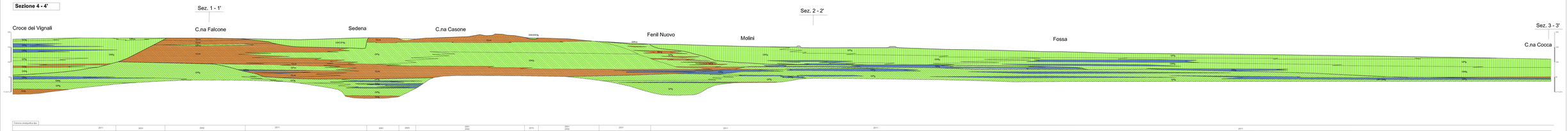

Caratteri litologici dei terreni di copertura
(Classificazione USCS mod. ASTM 1985)

- IL - PT
- ML - CL
- SW - SM
- GP - GW - GM - GC
- GR

Ambiti genetico deposizionali

- ca: Conoide alluvionale
- fg: Deposito fluvioglaciale
- mr: Morena
- zz: altro ambiente (antropico, badina lacustre lineomorenico)

Ambiti geologici

- Unità di Solferino (Pleistocene superiore)
- Unità di Sedona (Pleistocene medio-superiore)
- Unità di Carpenedolo (Pleistocene medio)

PREFETTURA UFFICIO TERRITORIALE DEL GOVERNO Dipartimento della Protezione Civile

COMMISSIONE DELLE REGIONI E DELLE PROVINCE AUTONOME

Attuazione dell'articolo 11 della legge 24 giugno 2009, n. 77

MICROZONAZIONE SISMICA

All. 2 – Sezioni litotecniche

(Scala orizzontale 1:5.000 / Scala verticale 1:2.500)

Regione Lombardia

Comune di Lonato del Garda

Comune di Lonato del Garda

Soggetto realizzatore

LOGANA ENVIRO

Dott. Geol. Rosanna Lentini
Dott. Geol. Francesco Sgarzi
Via Ca' Rossa, 1 - 25124 Brescia
tel. 030 3533010
www.loganaenviro.wordpress.com

Data

Agosto 2015